Ministerstvo dopravy
Odbor pozemních komunikací,
příloha k č. j. MD-13930/2024-940/9.

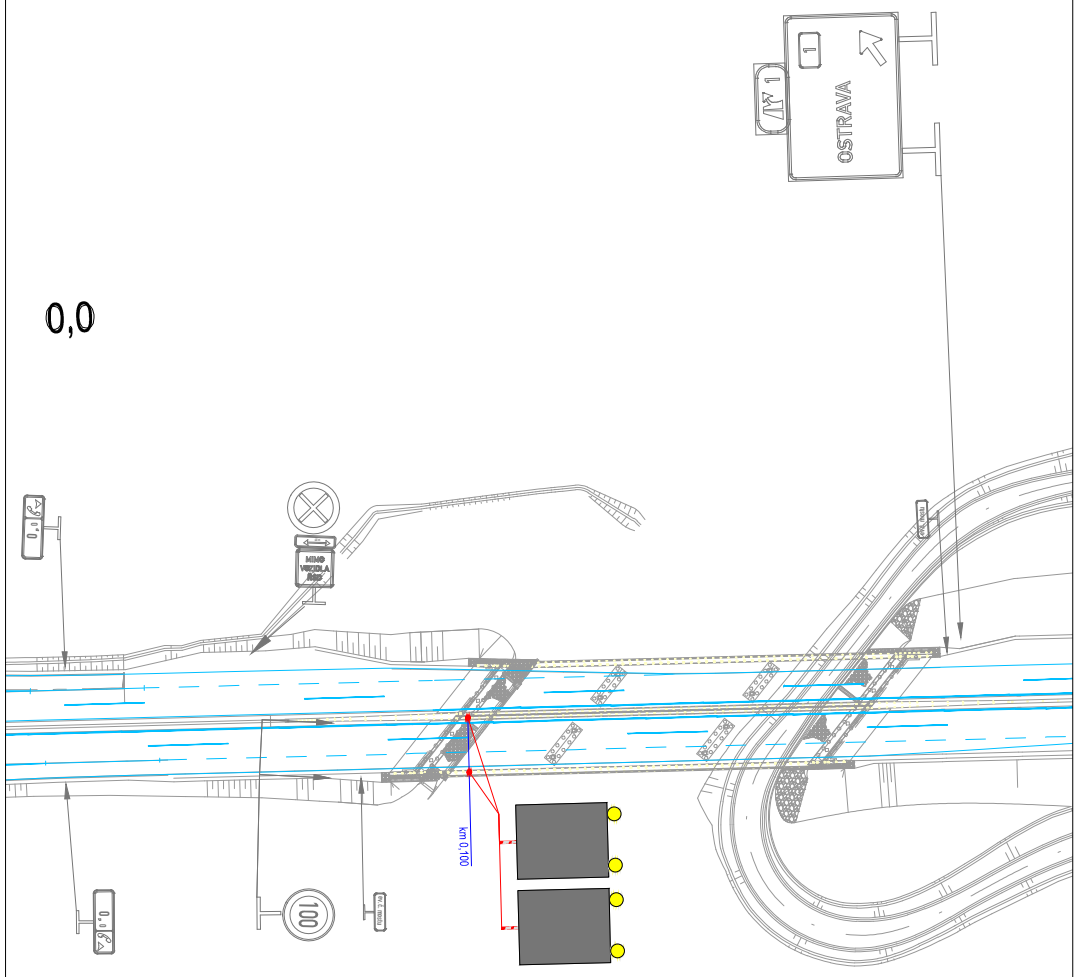
0,0
OSTRAVA
1
MIMO VOZIDLA ŘSD
km 0,100
100

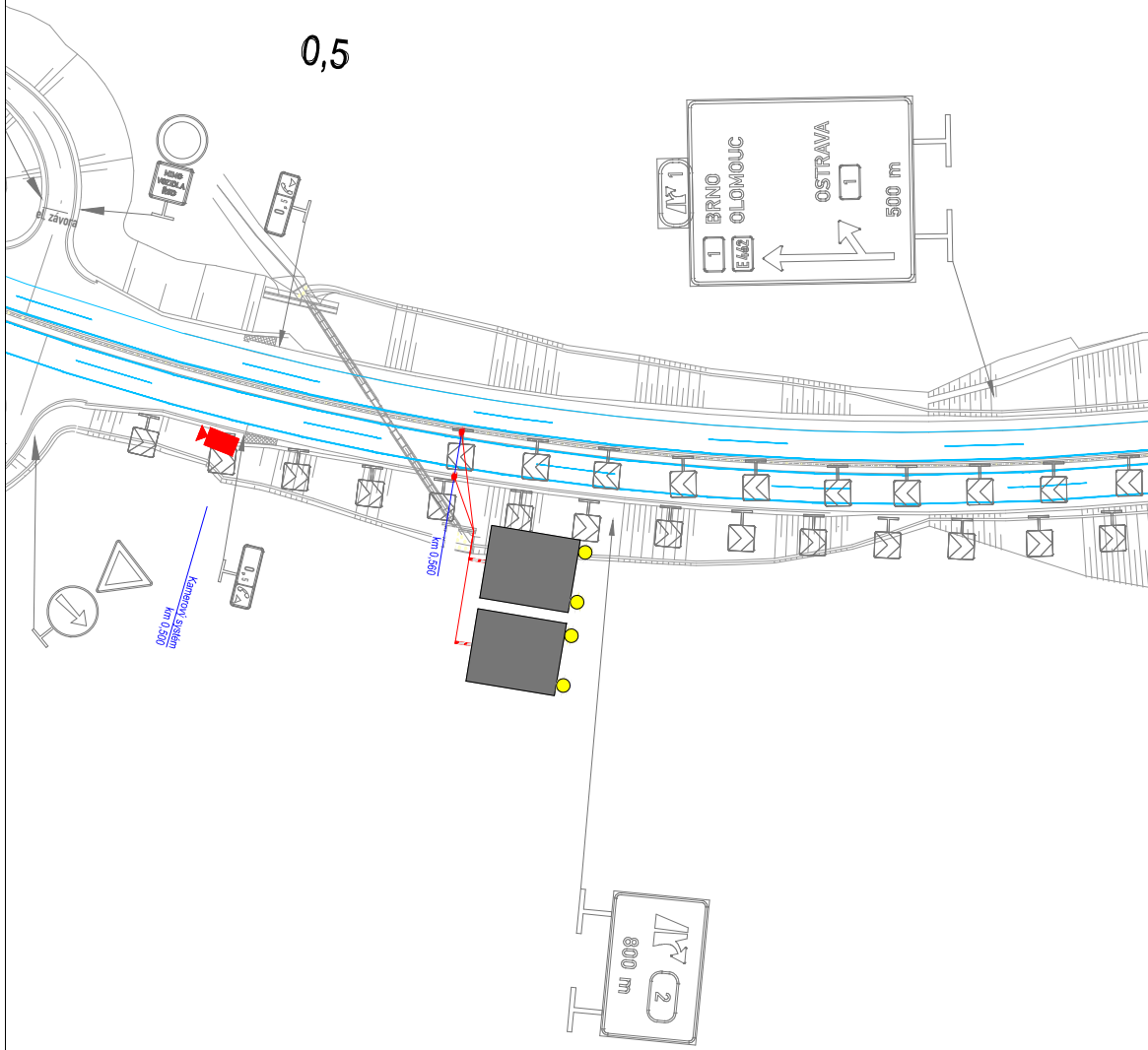
0,5
BRNO
OLOMOUC
OSTRAVA
1
E462
500 m
MIMO VOZIDLA ŘSD
el. závora
km 0,560
Kamerový systém
km 0,500
800 m
2

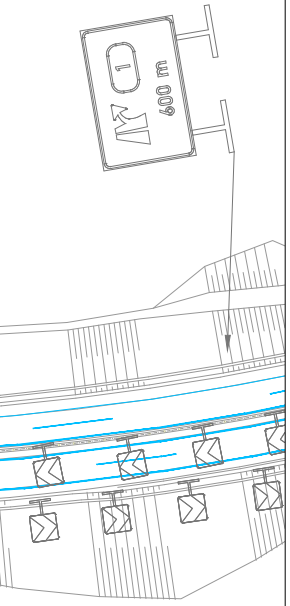

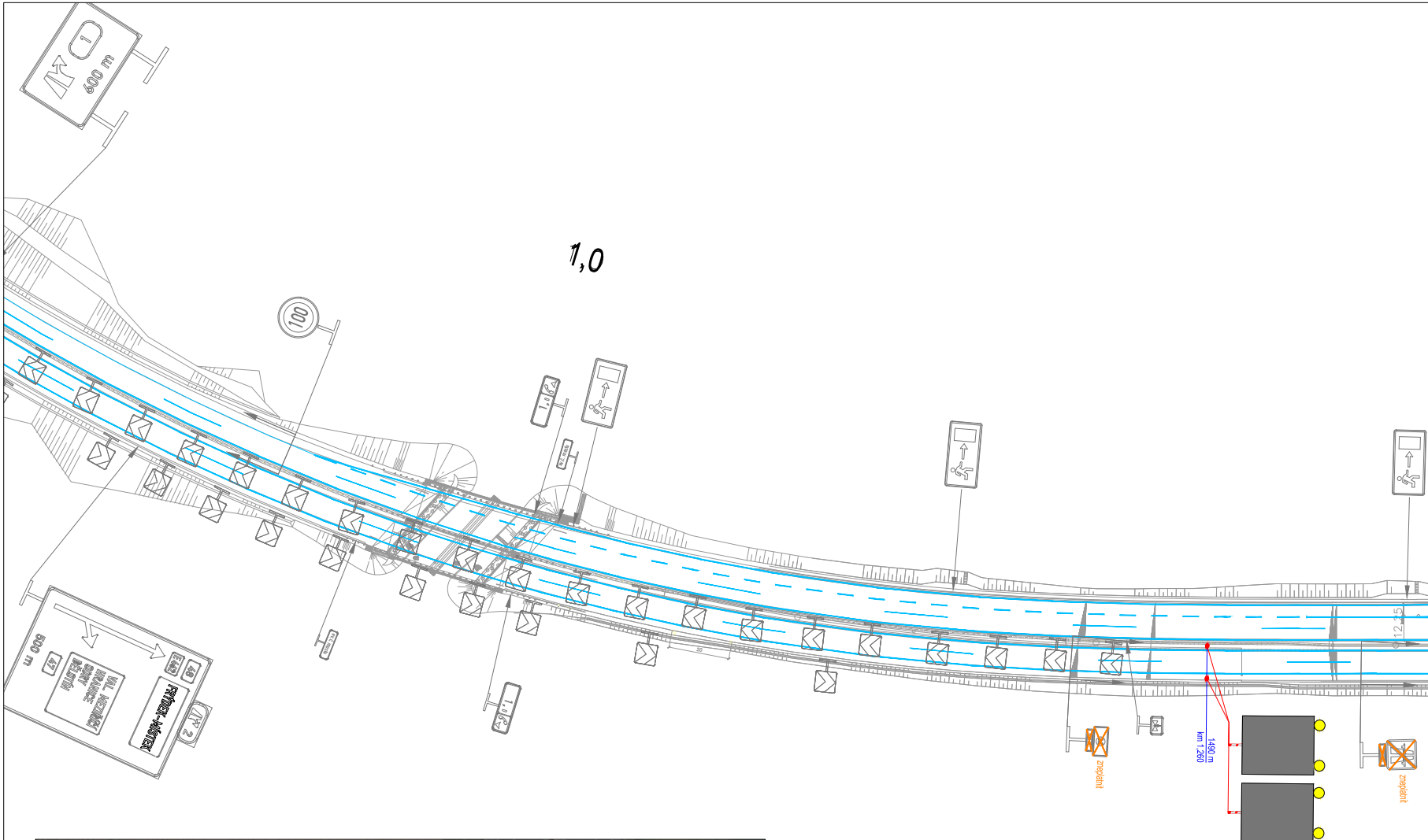
1
600 m
1,0
100
FRÝDEK-MÍSTEK
48
E462
VAL. MEZIŘÍČÍ
HRANICE
SOVY
BĚLOTÍN
47
500 m
2
12,25
1490 m
km 1,260
zneplatnit
zneplatnit

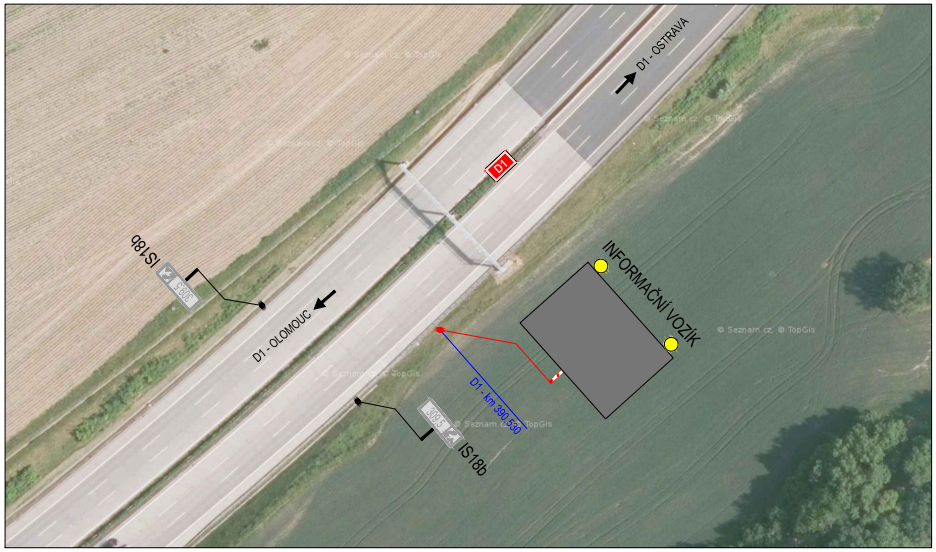
D1 - OSTRAVA
D1
D1 - OLOMOUC
IS18b
309,5
INFORMAČNÍ VOZÍK
D1 - km 390,530
309,5
IS18b
© Seznam.cz, © TopGis

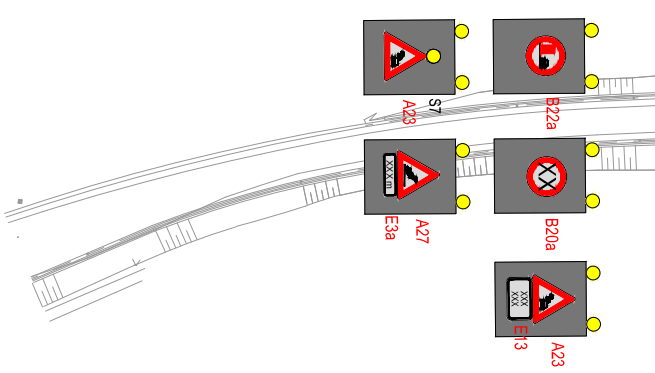
A23
S7
B22a
XXX m
E3a
A27
B20a
XXX
XXX
E13
A23

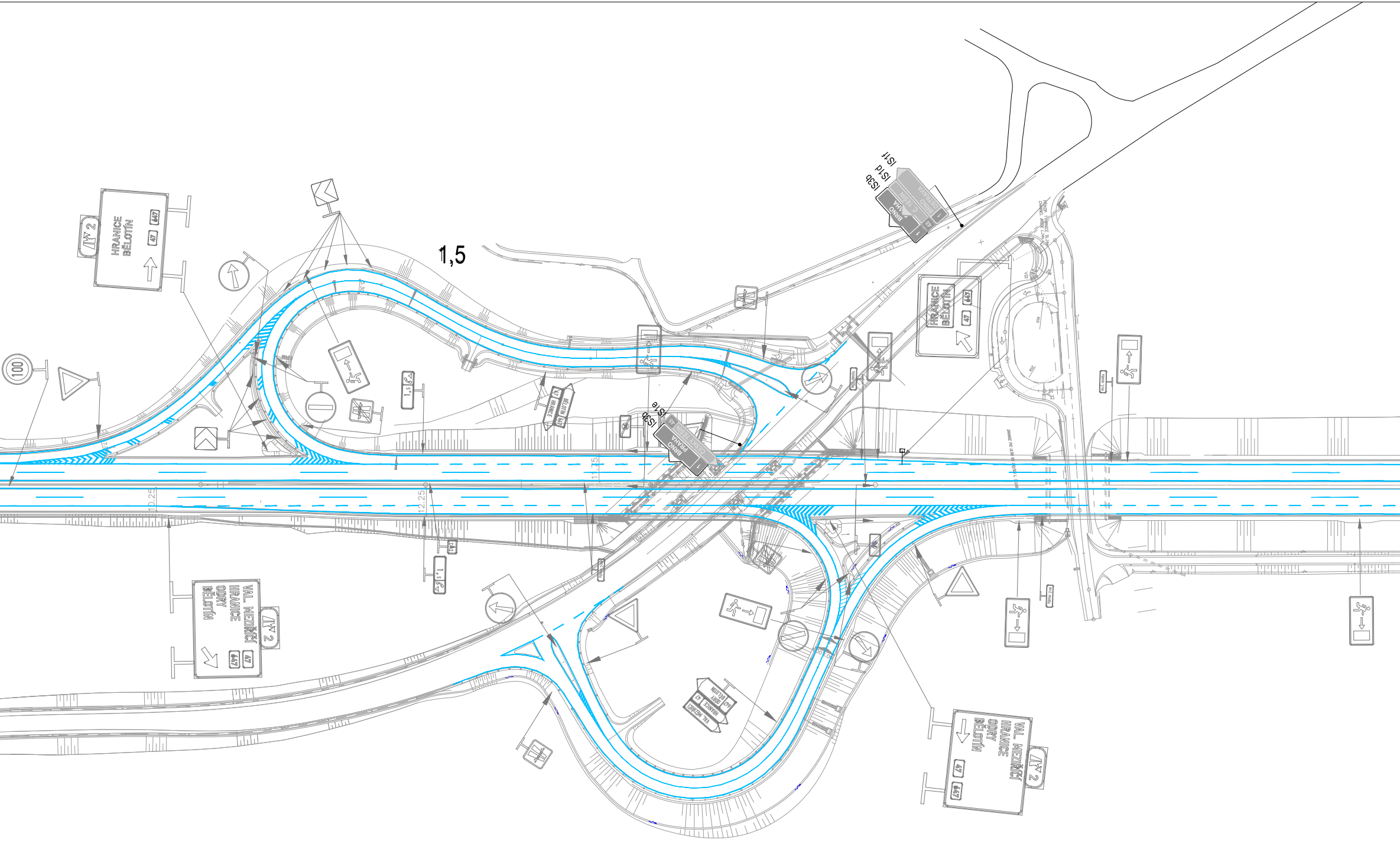
1,5
HRANICE
BĚLOTÍN
2
47
647
100
VAL. MEZIŘÍČÍ
HRANICE
ODRY
BĚLOTÍN
IS3b
IS1d
IS1f
IS1e
BRNO
PRAHA
ČESKÝ TĚŠÍN
Č. TĚŠÍN
OSTRAVA
48
1
1,5
12,25
11,75

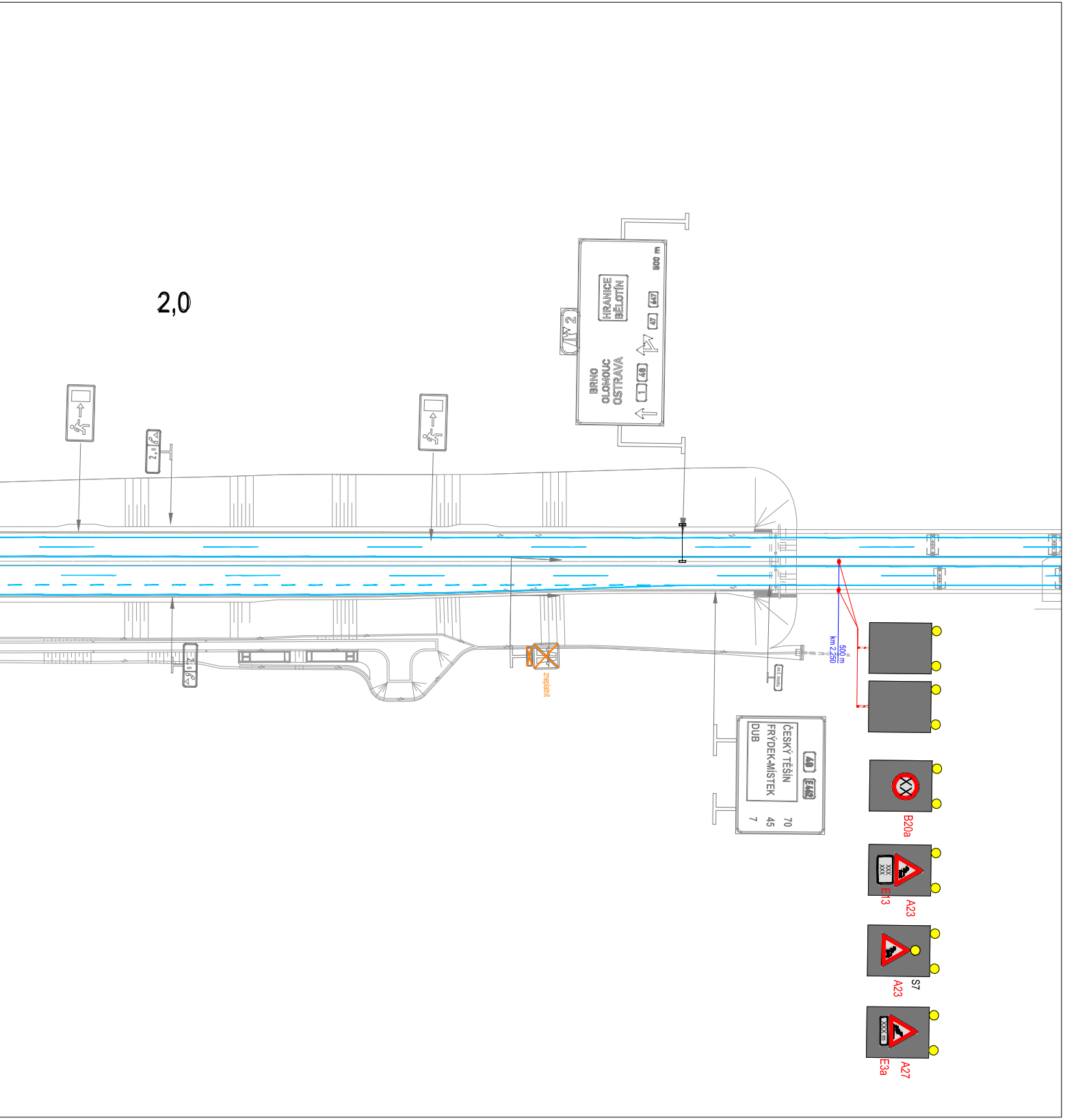
2,0
2,0
2,0
500 m
HRANICE
BĚLOTÍN
647
47
2
BRNO
OLOMOUC
OSTRAVA
1
48
zneplatnit
500 m
km 2,250
ev.č. mostu
ČESKÝ TĚŠÍN
FRÝDEK-MÍSTEK
DUB
48
E462
70
45
7
B20a
XX
XXX
XXX
A23
E13
A23
S7
XXX m
A27
E3a

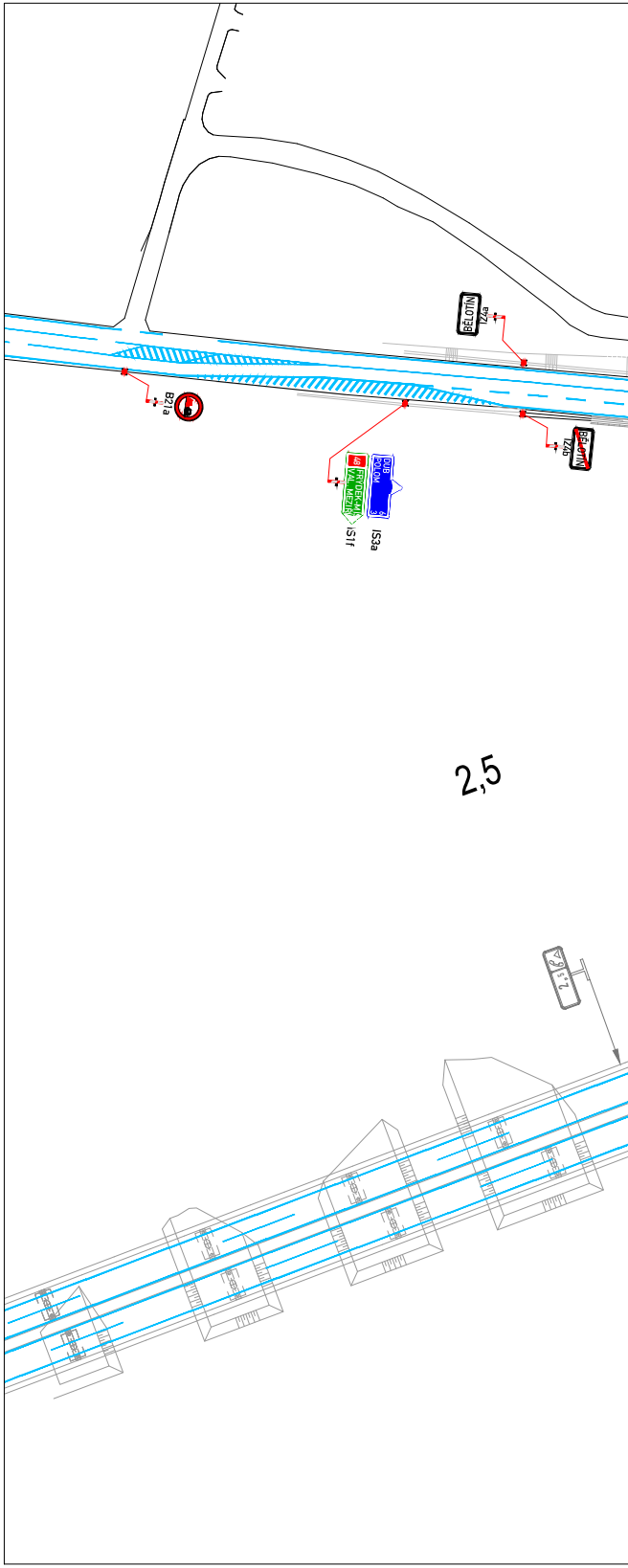
BĚLOTÍN
IZ4a
B21a
48
FRÝDEK-MÍ
VAL. MEZIŘ
IS1f
DUB
POLOM
6
3
IS3a
BĚLOTÍN
IZ4b
2,5
2,1

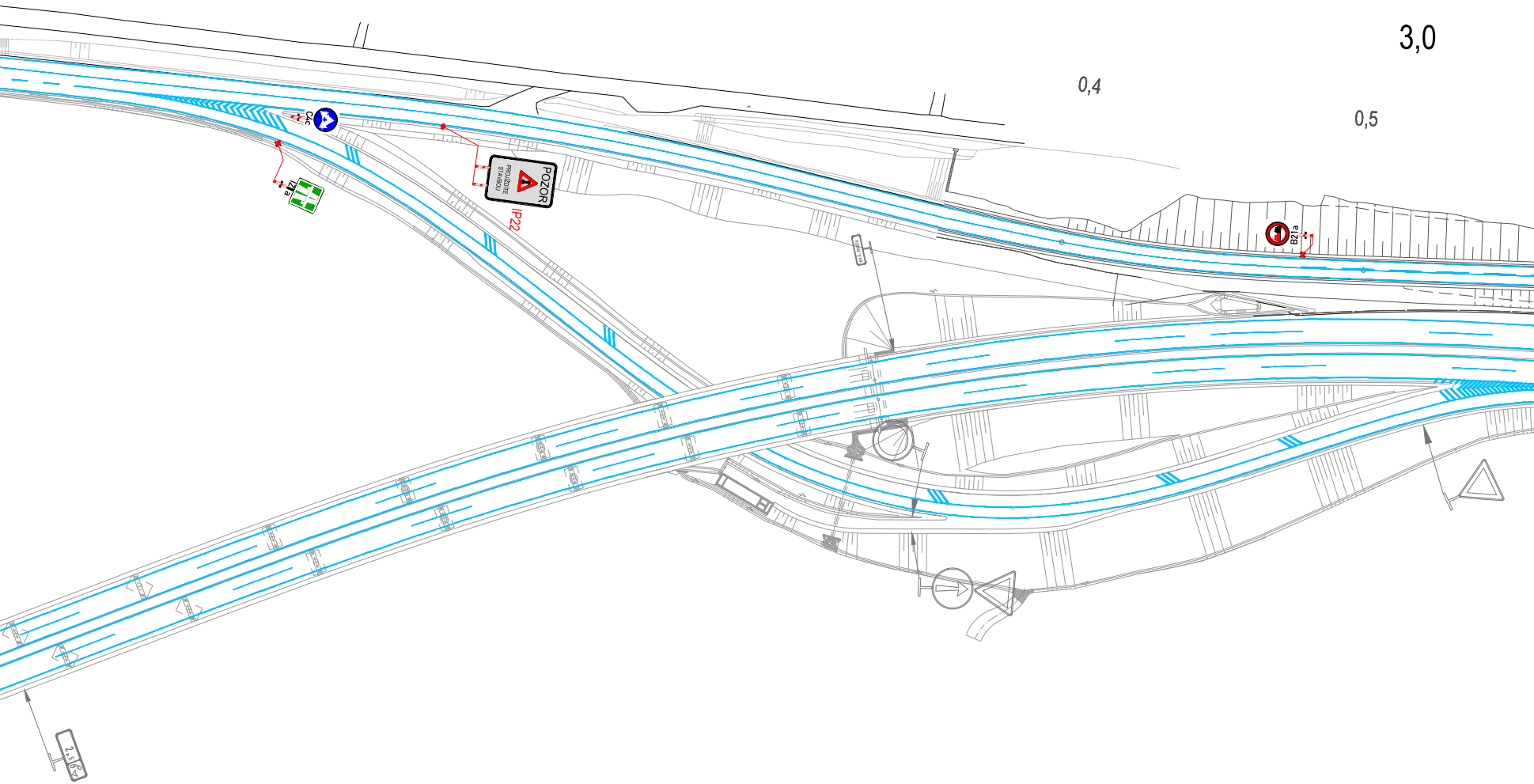
3,0
0,4
0,5
C4c
POZOR
PROJÍŽDÍTE STAVBOU
IP22
B21a

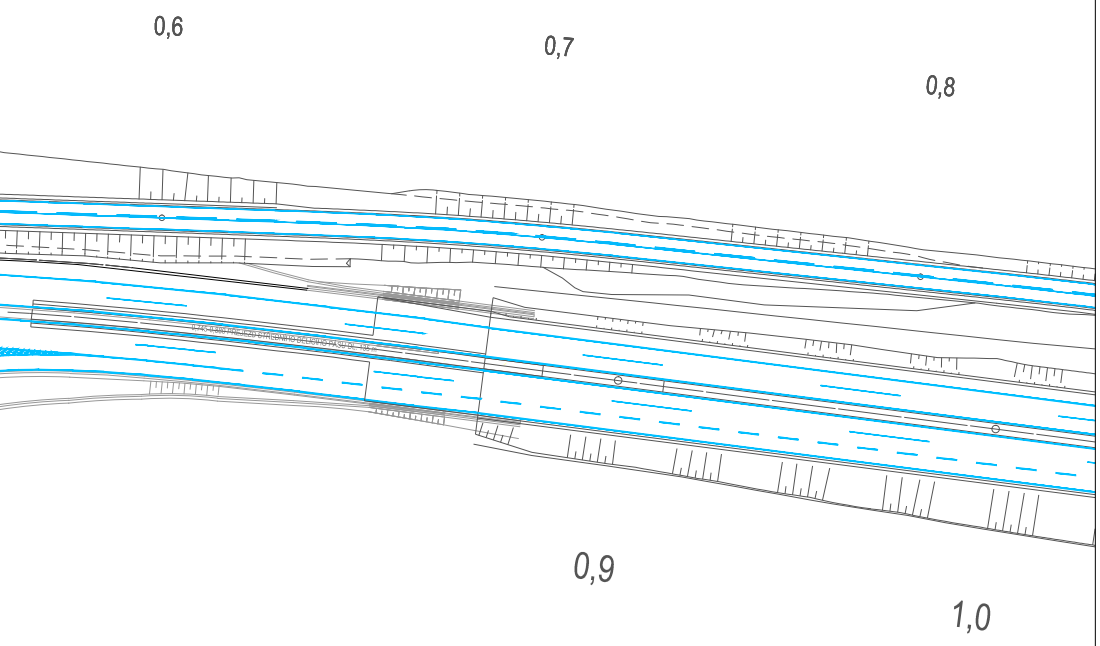
0,6
0,7
0,8
0,745-0,880 PŘEJEZD STŘEDNÍHO DĚLICÍHO PÁSU DL. 135 m
0,9
1,0

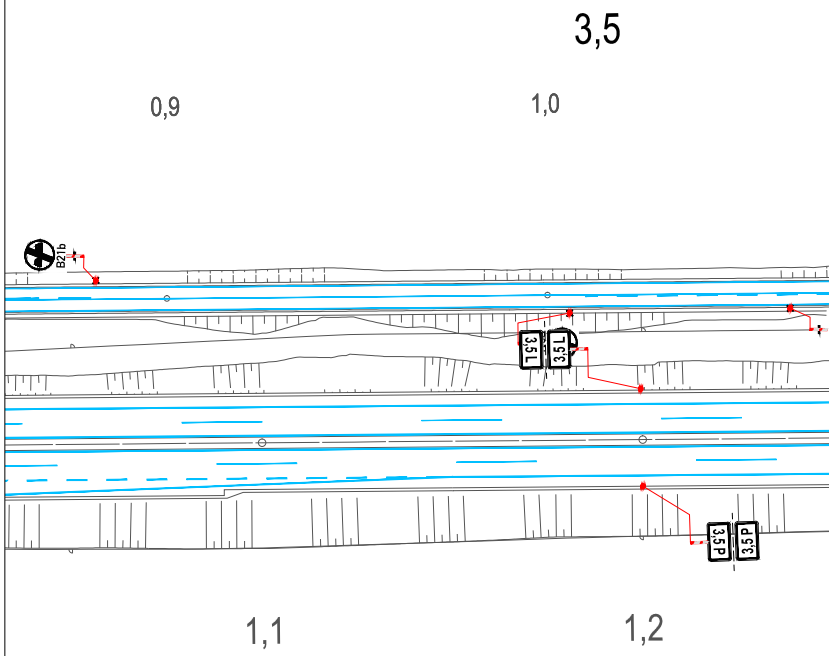
3,5
0,9
1,0
B21b
3,5L
3,5L
3,5P
3,5P
1,1
1,2

LEGENDA:

▽	STÁVAJÍCÍ SDZ	STOP	P6 NAVRŽENÉ PŘECHODNÉ SDZ
▽	STÁVAJÍCÍ SDZ ZNEPLATNĚNO	━	STÁVAJÍCÍ TRVALÉ VDZ (BÍLÁ)
▽	SDZ ODSTRANĚNO V RÁMCI STAVBY	🟩	PRACOVNÍ MÍSTO

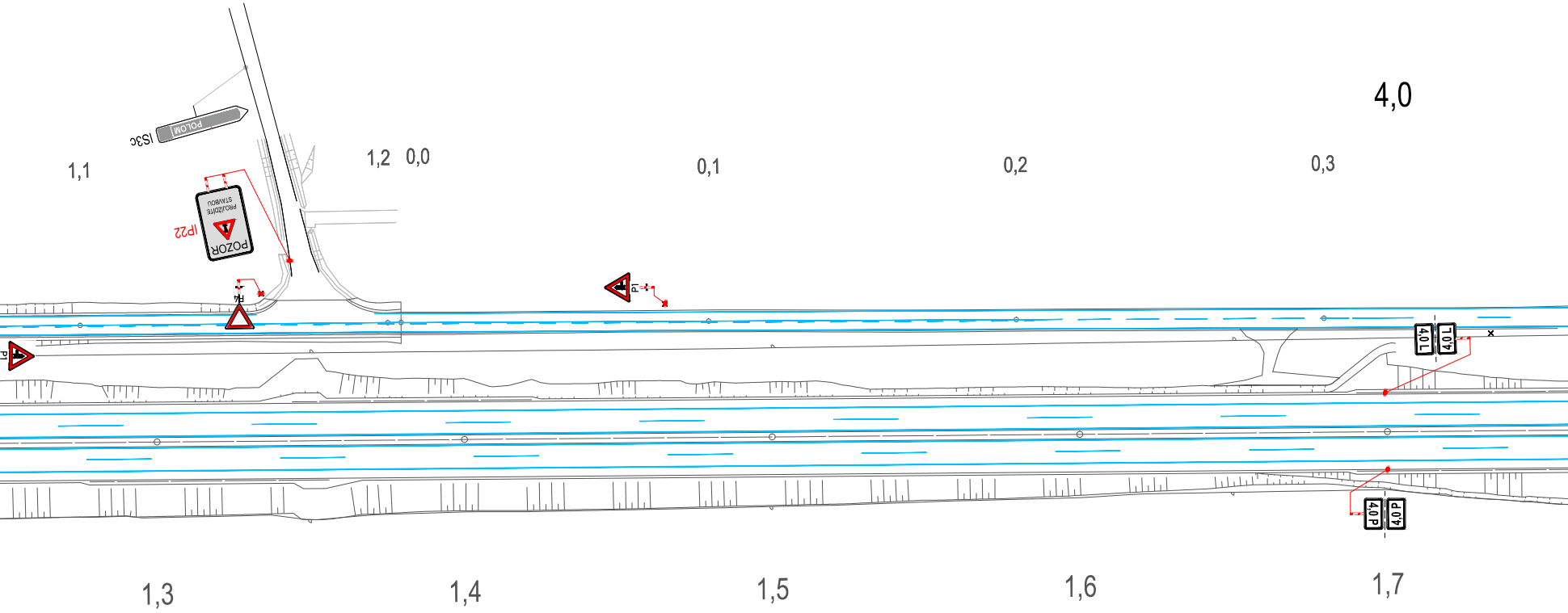
4,0
1,1
IS3c
POLOM
1,2
0,0
0,1
0,2
0,3
IP22
POZOR
PROJÍŽDÍTE STAVBOU
P4
P1
4,0 L
4,0 L
4,0 P
4,0 P
1,3
1,4
1,5
1,6
1,7

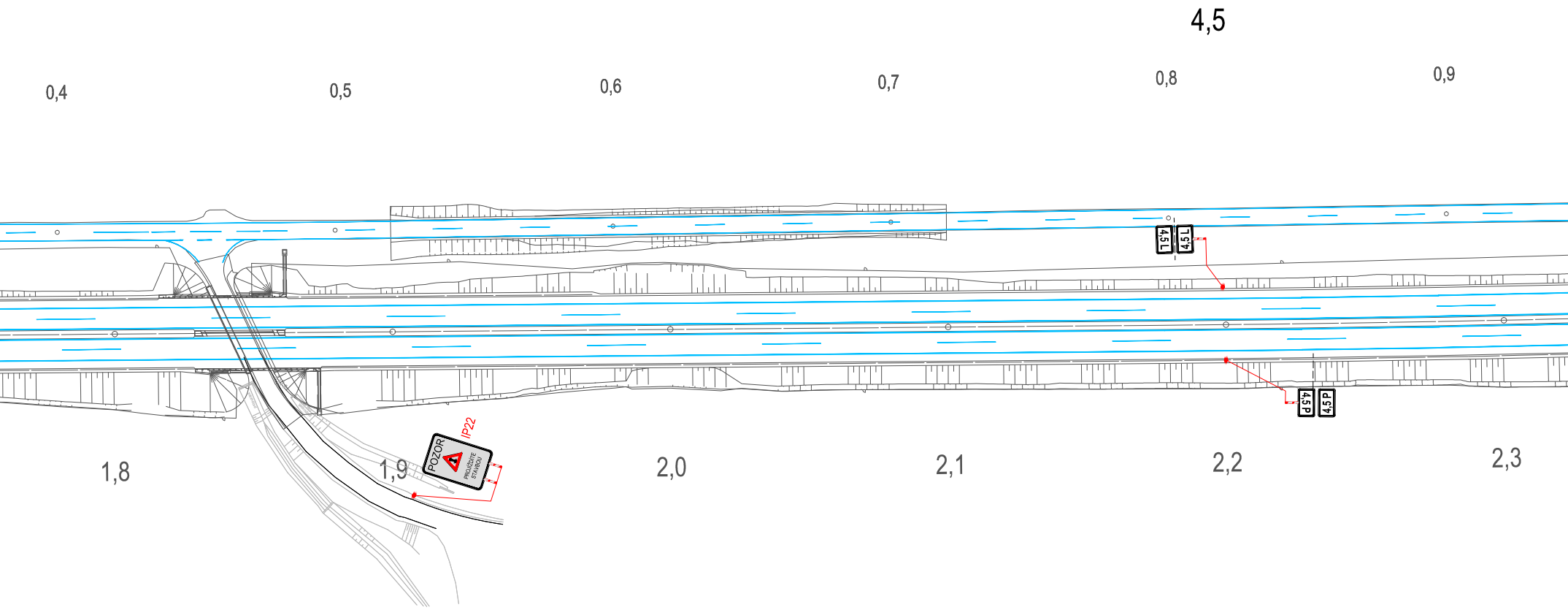
4,5
0,4
0,5
0,6
0,7
0,8
0,9
4,5L
4,5L
4,5P
4,5P
IP22
POZOR
PROJÍŽDÍTE STAVBOU
1,8
1,9
2,0
2,1
2,2
2,3

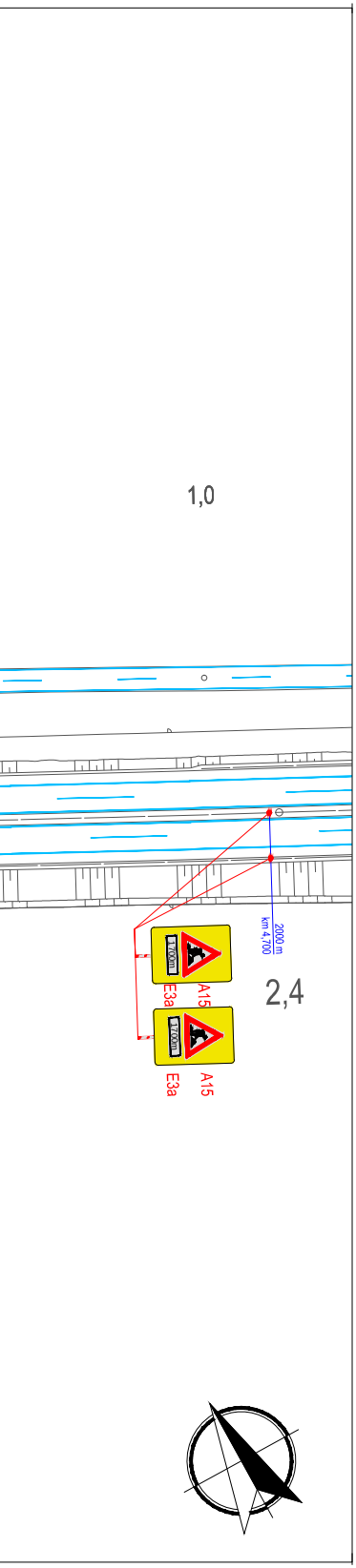
1,0
2000 m
km 4,700
1700m
A15
E3a
1700m
A15
E3a
2,4

D48

OBJEDNATEL

© ŘSD ČR

Ředitelství silnic a dálnic s.p.
Na Pankráci 546/56
140 00 Praha 4 - Nusle

Stavbu zajišťuje správa Ostrava
Mojmírovců 5, 709 81 Ostrava

ZHOTOVITEL D48 MÚK Bělotín – Rybí, I. etapa, Společnost COLAS CZ – FIRESTA-Fišer

SPRÁVCE:

COLAS CZ a.s.

Ke Klíčovu 9, Praha 9, 190 00

SPOLEČNÍK 2:

FIRESTA-Fišer, rekonstrukce, stavby a.s.

Mlýnská 388/68, 602 00 Brno

AUTORIZACE:

SOUŘADNICOVÝ SYSTÉM : S-JTSK

SPOLEČNOST	GEFAB CS, spol. s r.o., Švédská 5, 620 00 Brno
VEDOUCÍ PROJEKTANT	Richard Peška
ZODPOVĚDNÝ PROJEKTANT	Richard Peška
VYPRACOVAL	Ing. Kateřina Císařová
KONTROLOVAL	Tomáš Janíček

GEFAB CS spol. s r.o.

NÁZEV AKCE

D48 MÚK BĚLOTÍN - RYBÍ

NÁZEV OBJEKTU

Dopravně inženýrské opatření

DATUM	03/2024
FORMÁT	-
MĚŘÍTKO	1:1500
Č. ZAKÁZKY	082/2021
ÚČEL	RDS

PŘÍLOHA

SITUACE DIO

Č. SOUPRAVY	Č. PŘÍLOHY
	2.1

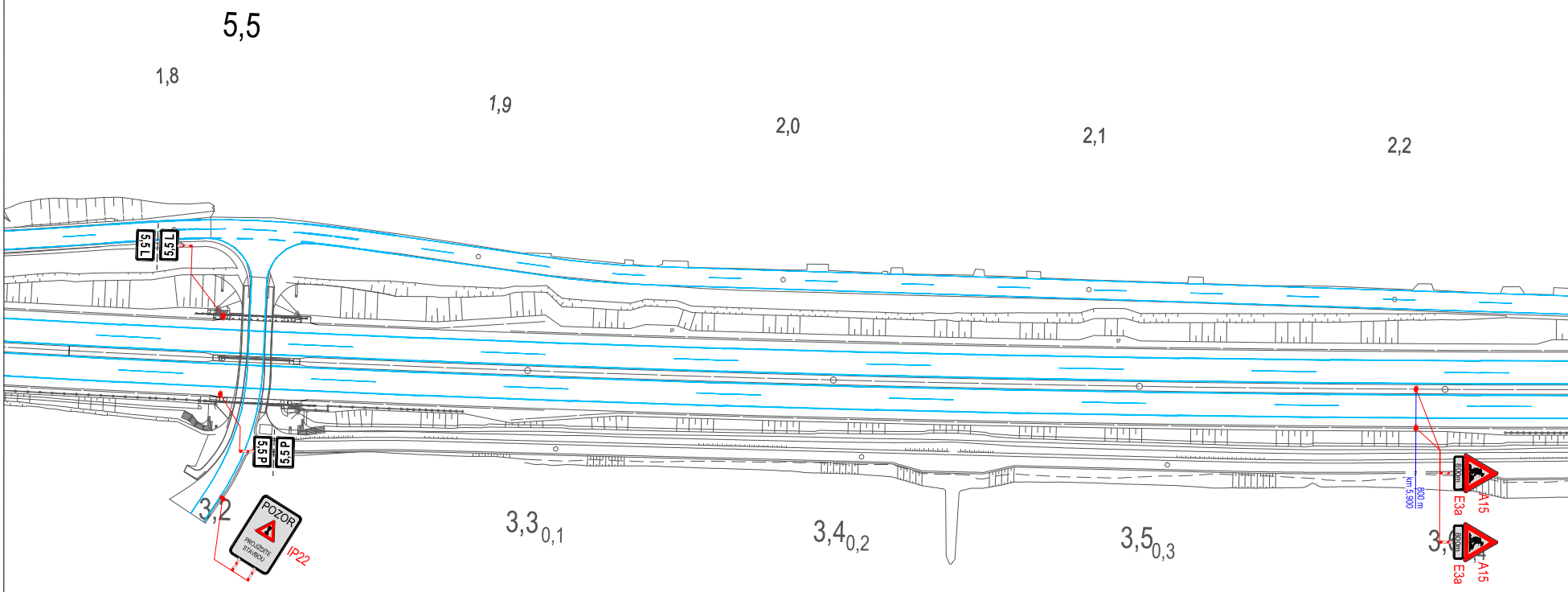
5,5
1,8
1,9
2,0
2,1
2,2
5,5 L
5,5 L
5,5 P
5,5 P
3,2
POZOR
PROJÍŽDÍTE STAVBOU
IP22
3,3 0,1
3,4 0,2
3,5 0,3
800 m
km 5,900
800m
E3a
A15
800m
E3a
A15

LEGENDA:

▽	STÁVAJÍCÍ SDZ	▬	STÁVAJÍCÍ TRVALÉ VDZ (BÍLÁ)
▽	STÁVAJÍCÍ SDZ ZNEPLATNĚNO	🟩	PRACOVNÍ MÍSTO
▽	SDZ ODSTRANĚNO V RÁMCI STAVBY		
STOP	P6 NAVRŽENÉ PŘECHODNÉ SDZ		

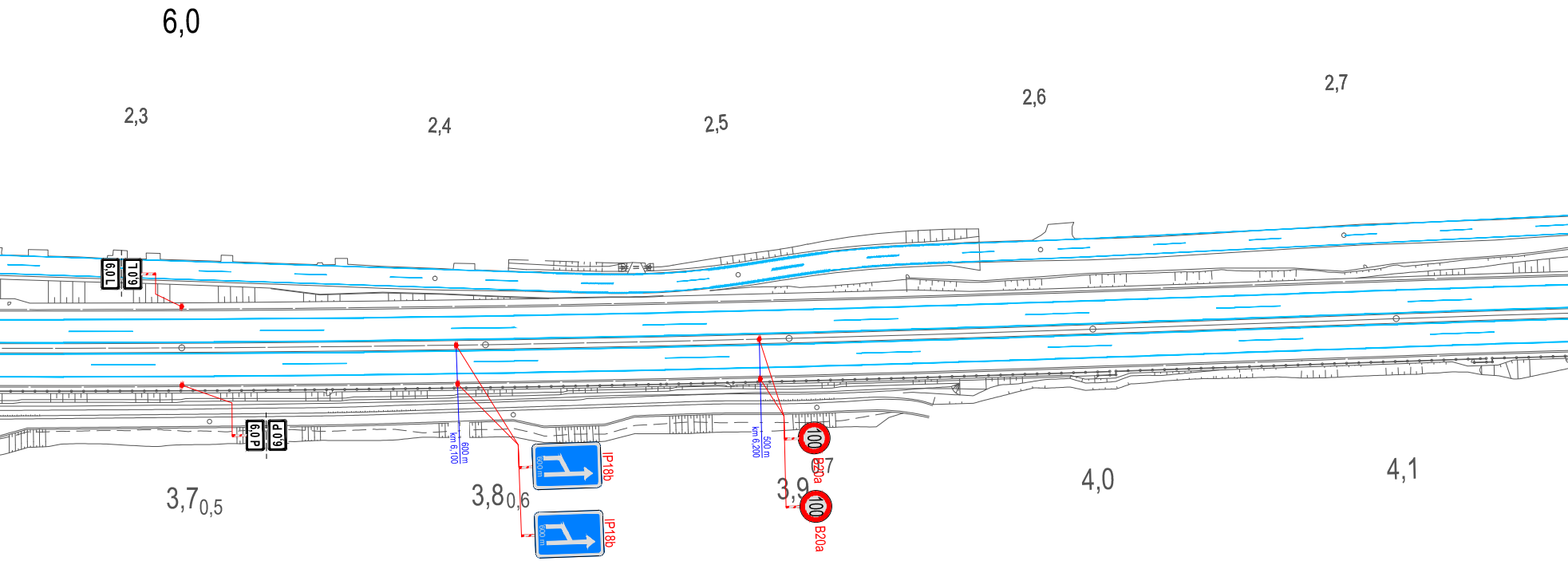
6,0
2,3
2,4
2,5
2,6
2,7
6,0 L
6,0 L
6,0 P
6,0 P
600 m
km 6,100
600 m
IP18b
600 m
IP18b
500 m
km 6,200
100
B20a
100
B20a
3,7
0,5
3,8
0,6
3,9
0,7
4,0
4,1

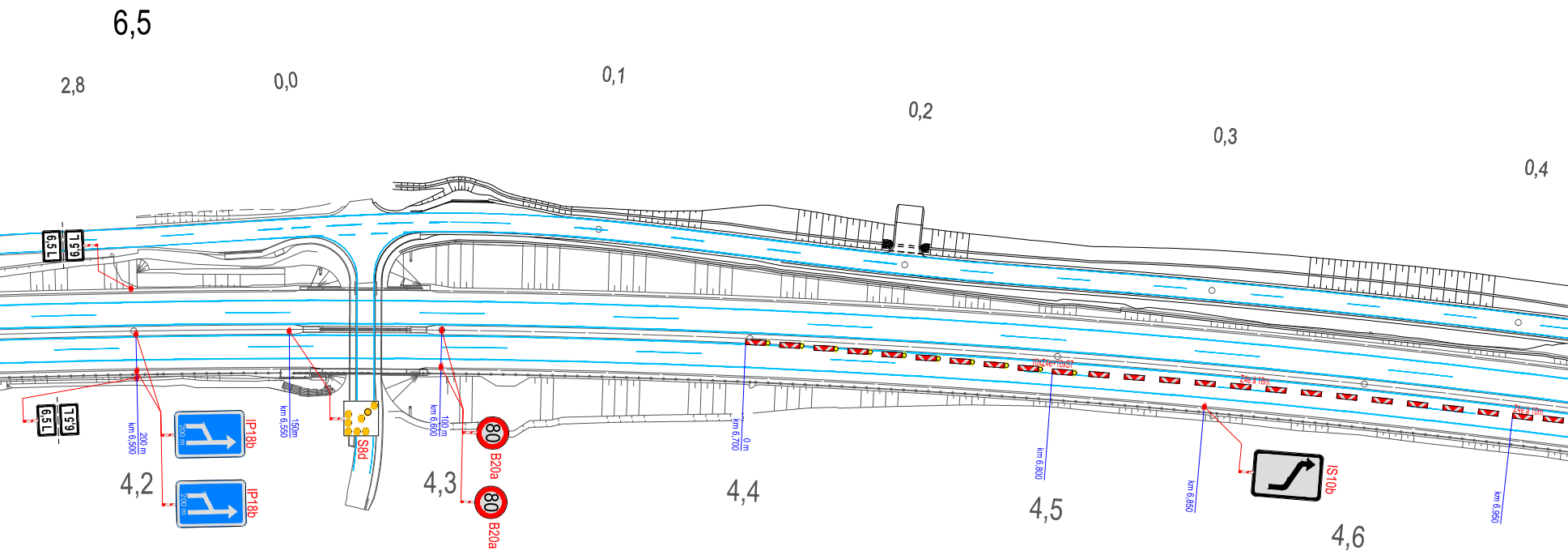
6,5
2,8
0,0
0,1
0,2
0,3
0,4
6,5 L
6,5 L
6,5 L
6,5 L
km 6,500
200 m
200 m
IP18b
200 m
IP18b
4,2
km 6,550
150m
S8d
km 6,600
100 m
80
B20a
80
B20a
4,3
km 6,700
0 m
4,4
10xZ4e+10xS7
Z4e á 18m
km 6,800
4,5
km 6,850
IS10b
Z4e á 10m
km 6,950
4,6

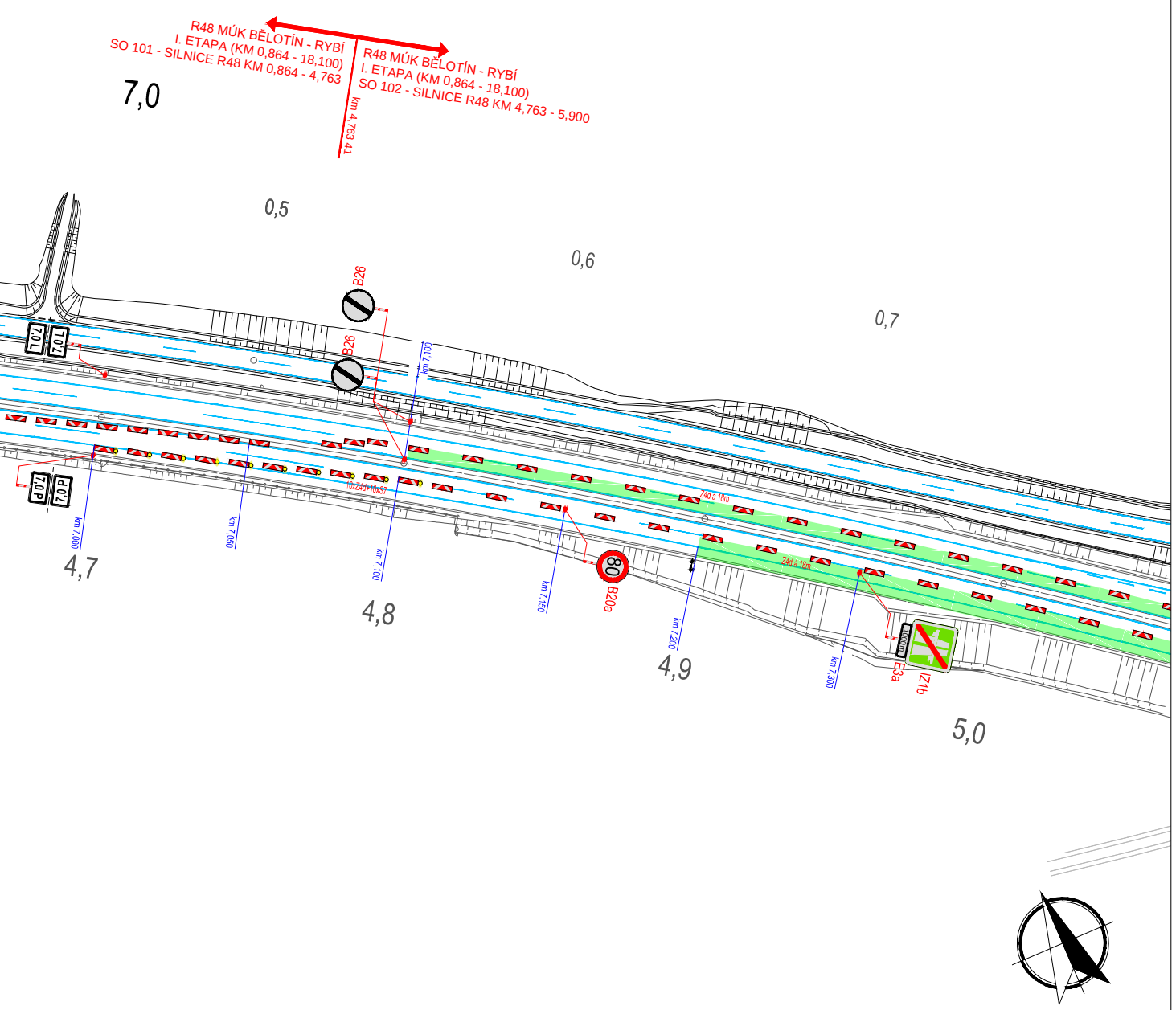
R48 MÚK BĚLOTÍN - RYBÍ
I. ETAPA (KM 0,864 - 18,100)
SO 101 - SILNICE R48 KM 0,864 - 4,763
R48 MÚK BĚLOTÍN - RYBÍ
I. ETAPA (KM 0,864 - 18,100)
SO 102 - SILNICE R48 KM 4,763 - 5,900
km 4,763 41
7,0
0,5
0,6
0,7
B26
B26
7,0L
7,0L
7,0P
7,0P
km 7,000
km 7,050
km 7,100
km 7,100
km 7,150
km 7,200
km 7,300
10xZ4d+10xS7
Z4d á 18m
Z4d á 18m
80
B20a
1000m
E3a
IZ1b
4,7
4,8
4,9
5,0

D48

OBJEDNATEL

© ŘSD ČR

Ředitelství silnic a dálnic s.p.
Na Pankráci 546/56
140 00 Praha 4 - Nusle

Stavbu zajišťuje správa Ostrava
Mojmírovců 5, 709 81 Ostrava

ZHOTOVITEL D48 MÚK Bělotín – Rybí, I. etapa, Společnost COLAS CZ – FIRESTA-Fišer

SPRÁVCE:

COLAS CZ a.s.

Ke Klíčovu 9, Praha 9, 190 00

SPOLEČNÍK 2:

FIRESTA-Fišer, rekonstrukce, stavby a.s.

Mlýnská 388/68, 602 00 Brno

AUTORIZACE:

SOUŘADNICOVÝ SYSTÉM : S-JTSK

SPOLEČNOST	GEFAB CS, spol. s r.o., Švédská 5, 620 00 Brno
VEDOUCÍ PROJEKTANT	Richard Peška
ZODPOVĚDNÝ PROJEKTANT	Richard Peška
VYPRACOVAL	Ing. Kateřina Císařová
KONTROLOVAL	Tomáš Janíček

GEFAB CS spol. s r.o.

NÁZEV AKCE

D48 MÚK BĚLOTÍN - RYBÍ

NÁZEV OBJEKTU

Dopravně inženýrské opatření

DATUM	03/2024
FORMÁT	-
MĚŘÍTKO	1:1500
Č. ZAKÁZKY	082/2021
ÚČEL	RDS

PŘÍLOHA

SITUACE DIO

Č. SOUPRAVY	Č. PŘÍLOHY
	2.2

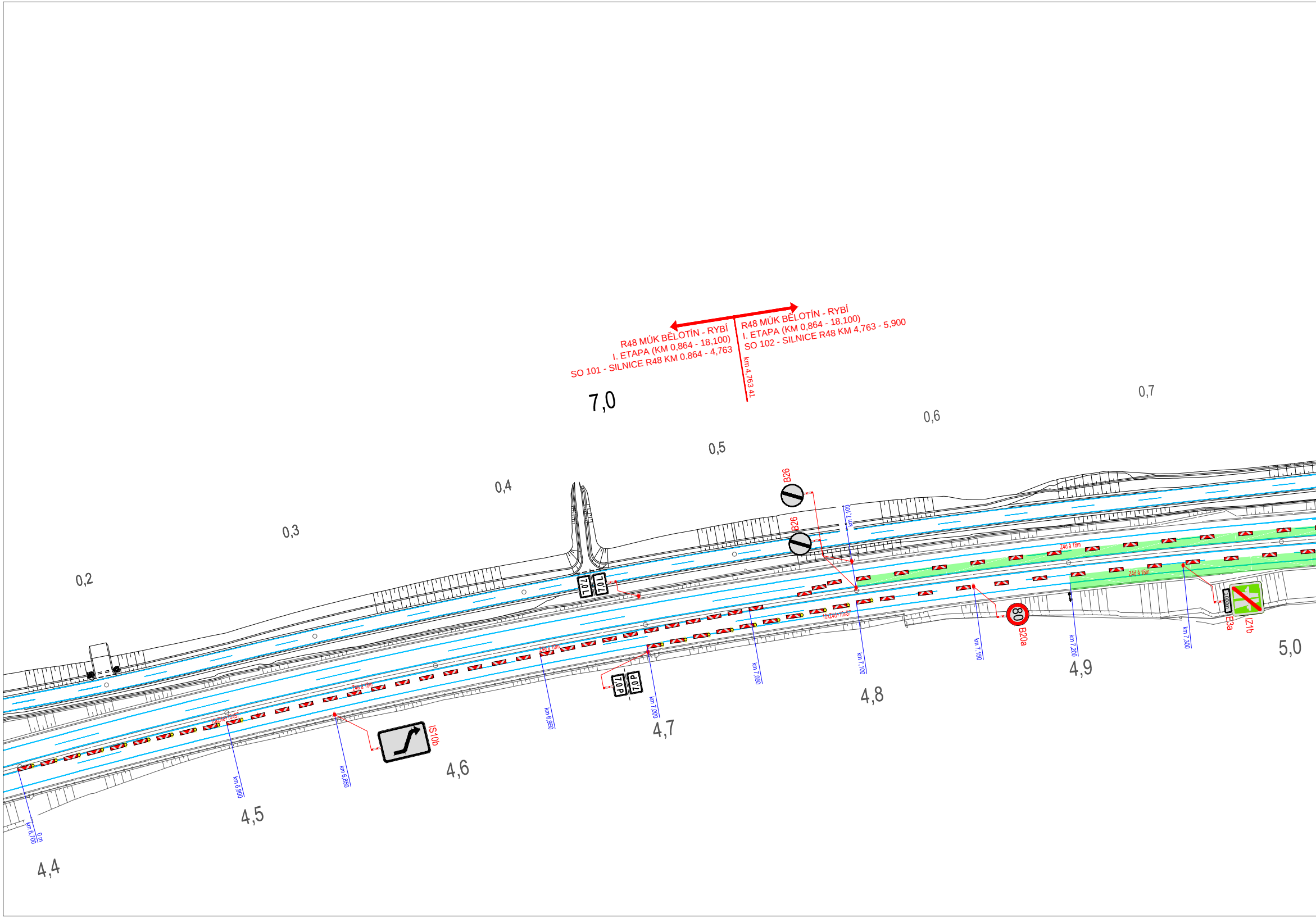
R48 MÚK BĚLOTÍN - RYBÍ
I. ETAPA (KM 0,864 - 18,100)
SO 101 - SILNICE R48 KM 0,864 - 4,763
R48 MÚK BĚLOTÍN - RYBÍ
I. ETAPA (KM 0,864 - 18,100)
SO 102 - SILNICE R48 KM 4,763 - 5,900
km 4,763 41
7,0
0,2
0,3
0,4
0,5
0,6
0,7
B26
B26
km 7,100
7,0 L
7,0 L
Z4d á 18m
Z4d á 18m
10xZ4d+10xS7
Z4e á 10m
Z4e á 10m
10xZ4e+10xS7
7,0 P
7,0 P
80
B20a
1000m
E3a
IZ1b
IS10b
km 6,700
0 m
km 6,800
km 6,850
km 6,950
km 7,000
km 7,050
km 7,100
km 7,150
km 7,200
km 7,300
4,4
4,5
4,6
4,7
4,8
4,9
5,0

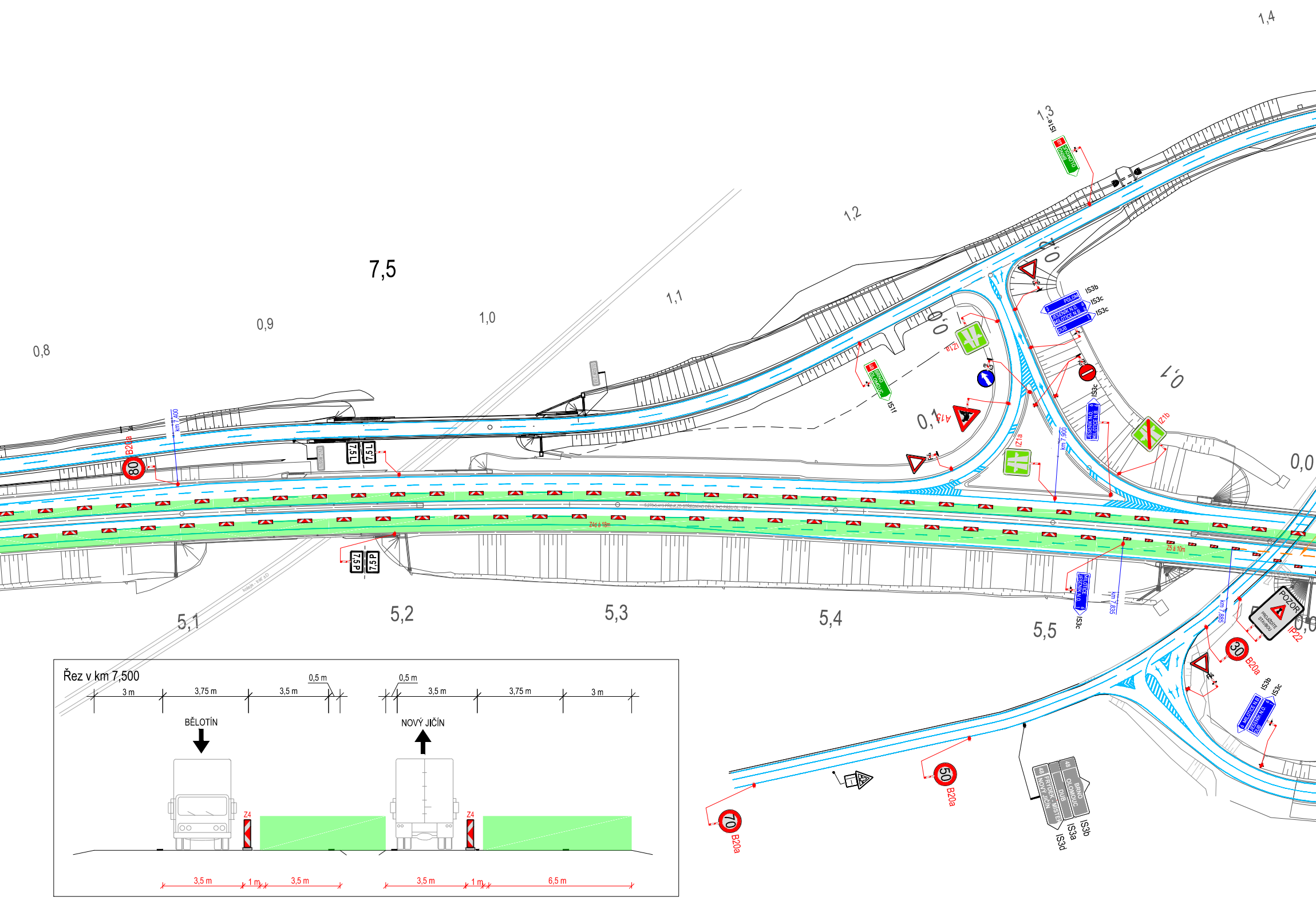
7,5
0,8
0,9
1,0
1,1
1,2
1,3
1,4
5,1
5,2
5,3
5,4
5,5
0,0
0,1
0,0
km 7,400
km 7,900
km 7,835
km 7,885
B20a
80
7,5 L
7,5 L
7,5 P
7,5 P
Z4d á 18m
Z5 á 10m
IS1a
48 BRNO OLOMOUC
IS1f
48 BRNO OLOMOUC
IZ1a
C4a
A15
P4
IS3b
IS3c
IS3c
3 POLOM
JESENÍK N.O. 6
MILOTICE N.B. 6
DUB 1
B2
IS3c
JESENÍK N.O. 6
MILOTICE N.B. 6
IZ1b
IZ1a
IS3c
MILOTICE
JESENÍK N.O.
POZOR
PROJÍŽDÍTE STAVBOU
IP22
30
B20a
P4
IS3b
IS3c
MILOTICE N.B. 6
JESENÍK N.O. 6
DUB
70
B20a
50
B20a
48 BRNO OLOMOUC
DUB
48 FRÝDEK - MÍSTEK NOVÝ JIČÍN
IS3b
IS3a
IS3d
Řez v km 7,500
3 m
3,75 m
3,5 m
0,5 m
0,5 m
3,5 m
3,75 m
3 m
BĚLOTÍN
NOVÝ JIČÍN
Z4
Z4
3,5 m
1 m
3,5 m
3,5 m
1 m
6,5 m

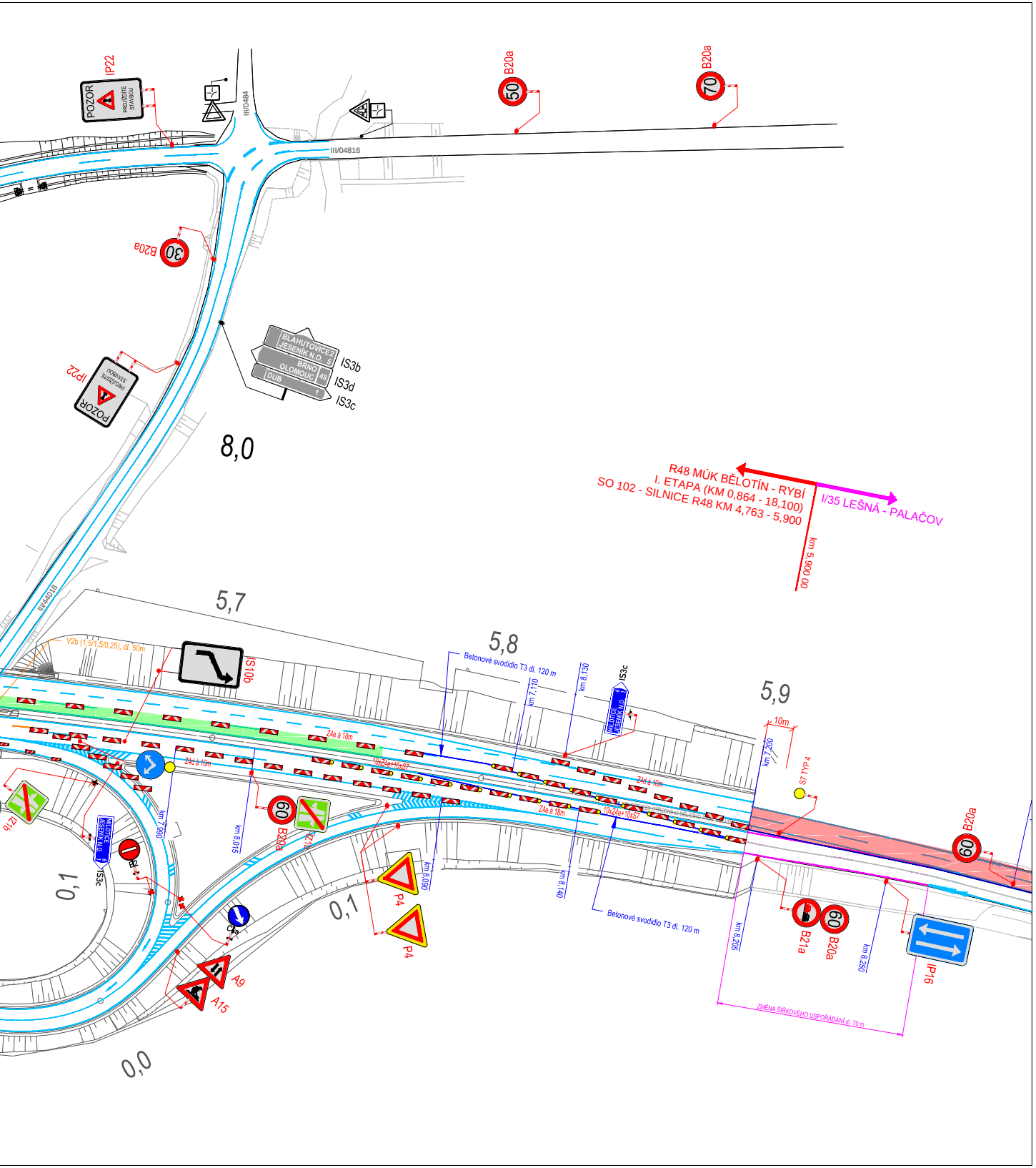
IP22
POZOR
PROJÍŽDÍTE STAVBOU
B20a
50
B20a
70
III/0484
III/04816
30
B20a
IP22
POZOR
PROJÍŽDÍTE STAVBOU
BLAHUTOVICE
JESENÍK N.O.
BRNO
OLOMOUC
DUB
IS3b
IS3d
IS3c
8,0
R48 MÚK BĚLOTÍN - RYBÍ
I. ETAPA (KM 0,864 - 18,100)
SO 102 - SILNICE R48 KM 4,763 - 5,900
I/35 LEŠNÁ - PALAČOV
km 5,900 00
III/44018
5,7
V2b (1,5/1,5/0,25), dl. 50m
IS10b
5,8
Betonové svodidlo T3 dl. 120 m
km 7,110
km 8,130
IS3c
MILOTICE
JESENÍK N.O.
5,9
10m
km 7,200
S7 TYP 4
Z4e á 18m
Z4d á 10m
10xZ4e+10xS7
Z4e á 18m
10xZ4e+10xS7
Z4d á 10m
km 7,990
km 8,015
60
B20a
IZ1a
IZ1b
B2
IS3c
MILOTICE
JESENÍK N.O.
0,1
C4a
P4
P4
km 8,090
km 8,140
Betonové svodidlo T3 dl. 120 m
0,1
A9
A15
0,0
B20a
60
B21a
60
B20a
km 8,205
km 8,250
IP16
ZMĚNA ŠÍŘKOVÉHO USPOŘÁDÁNÍ dl. 70 m

LEGENDA:

▽	STÁVAJÍCÍ SDZ	🟦	STÁVAJÍCÍ TRVALÉ VDZ (BÍLÁ)
▽	STÁVAJÍCÍ SDZ ZNEPLATNĚNO	🟩	PRACOVNÍ MÍSTO
▽	SDZ ODSTRANĚNO V RÁMCI STAVBY	🟥	PRACOVNÍ MÍSTO V RÁMCI STAVBY I/35 LEŠNÁ - PALAČOV
STOP P6	NAVRŽENÉ PŘECHODNÉ SDZ	▬	NAVRŽENÉ PŘECHODNÉ VDZ (ŽLUTÁ) DOPRAVNÍ ZNAČENÍ
		▬	BETONOVÁ SVODIDLA - T3
		▬	BETONOVÁ SVODIDLA - T3 V RÁMCI STAVBY I/35 LEŠNÁ - PALAČOV

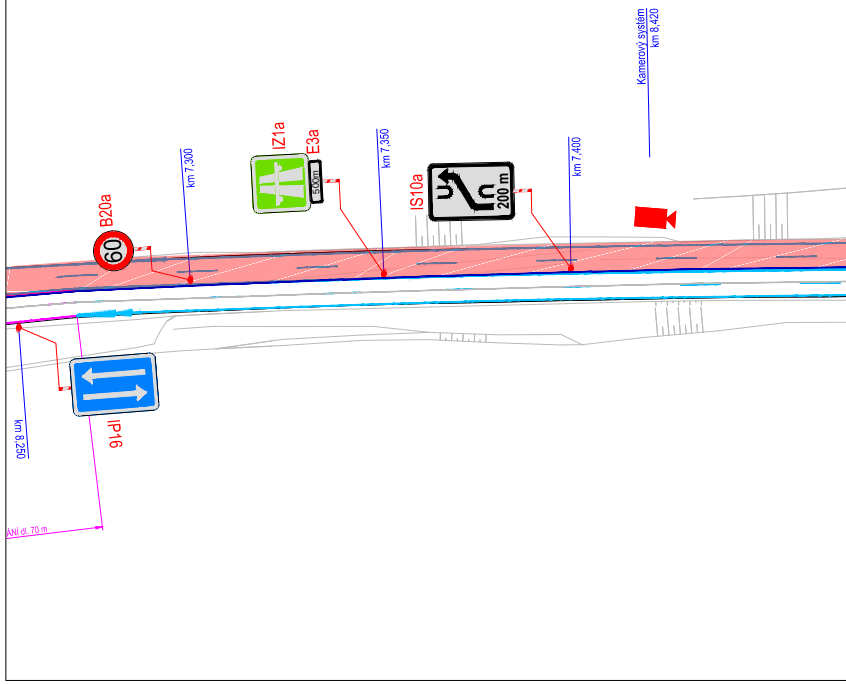
Kamerový systém
km 8,420
B20a
60
km 7,300
IZ1a
E3a
500m
km 7,350
IS10a
200 m
km 7,400
IP16
km 8,250
ÁNÍ dl. 70 m

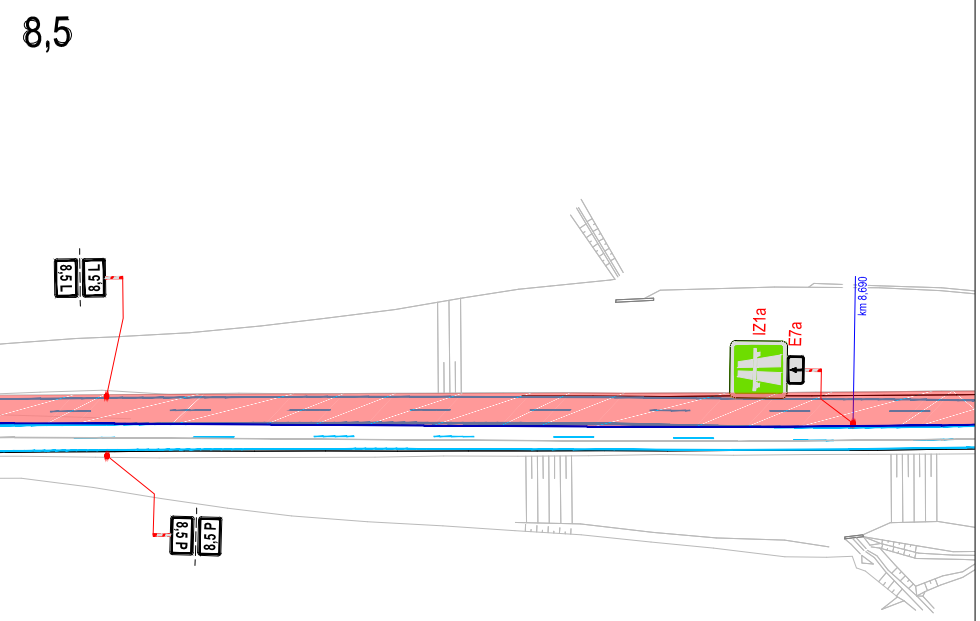
8,5
8,5L
8,5L
IZ1a
E7a
km 8,690
8,5P
8,5P

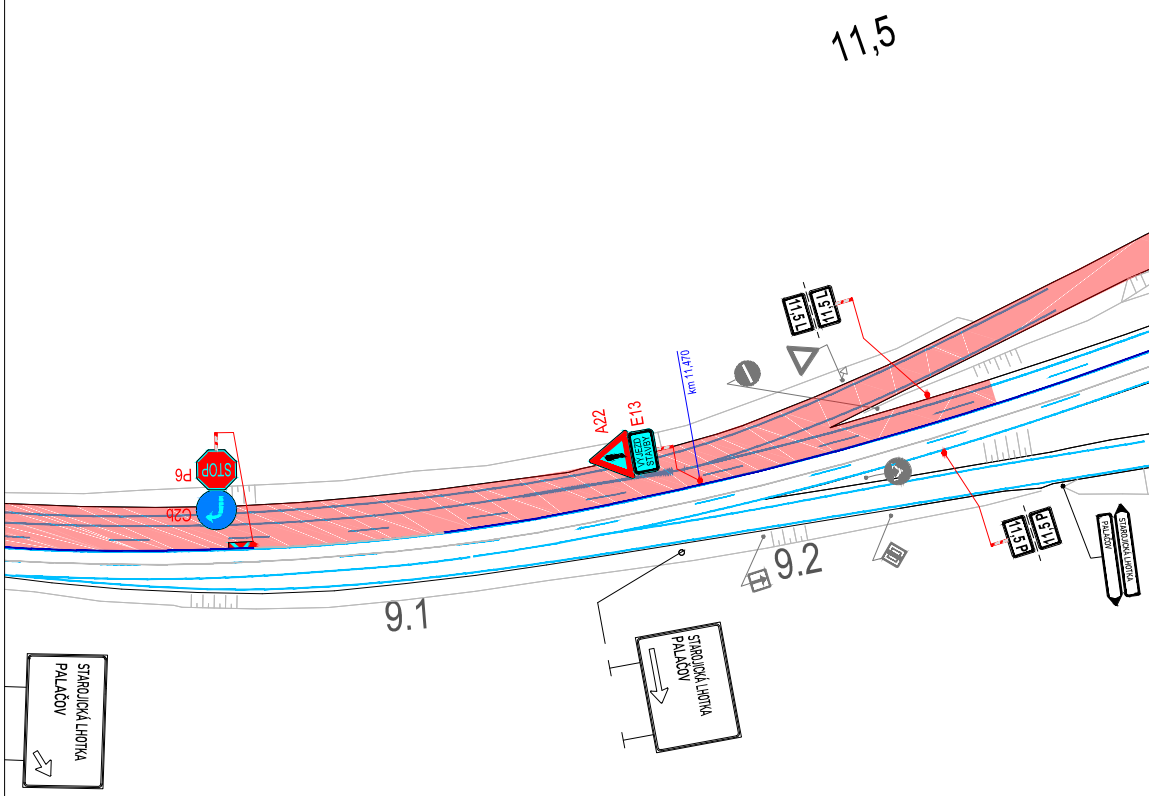
11,5
11,5L
11,5L
km 11,470
A22
E13
VÝJEZD STAVBY
STOP
P6
C2b
9.1
9.2
11,5P
11,5P
STAROJICKÁ LHOTKA
PALAČOV
STAROJICKÁ LHOTKA
PALAČOV
STAROJICKÁ LHOTKA
PALAČOV

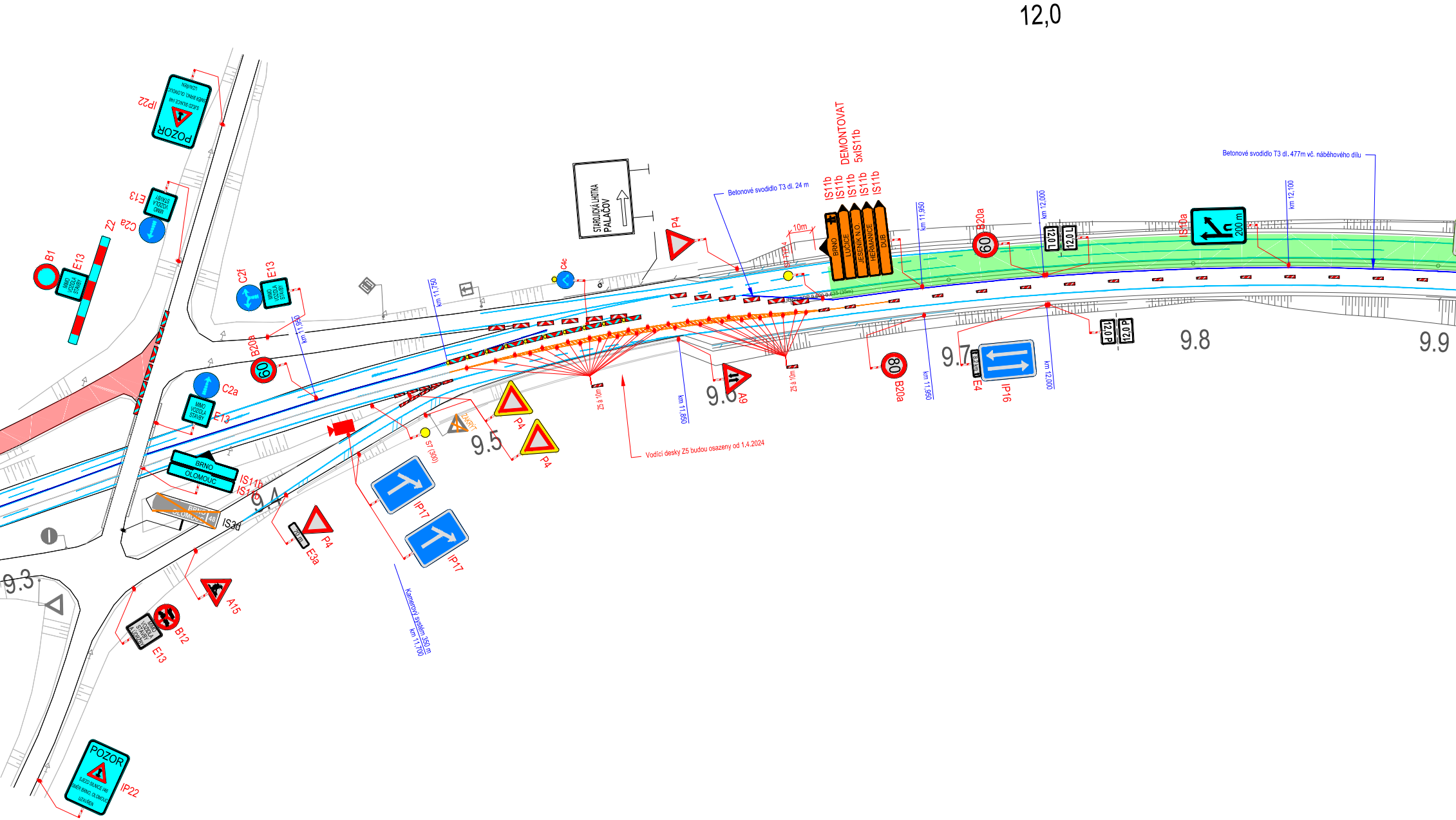

Betonové svodidlo T3 dl. 24 m

Betonové svodidlo T3 dl. 477m vč. náběhového dílu

Vodící desky Z5 budou osazeny od 1.4.2024

Kamerový systém 350 m
km 11,700

DEMONTOVAT
5xIS11b

12,0
IP22
POZOR
SJEZD SILNICE I/48
SMĚR BRNO, OLOMOUC
UZAVŘEN
E13
MIMO VOZIDLA STAVBY
C2a
Z2
B1
E13
MIMO VOZIDLA STAVBY
C2f
E13
MIMO VOZIDLA STAVBY
B20a
60
km 11,950
km 11,750
C2a
E13
MIMO VOZIDLA STAVBY
BRNO
OLOMOUC
IS11b
IS11b
BRNO
OLOMOUC
48
IS3d
9.3
9.4
P4
70 m
E3a
A15
B12
E13
MIMO VOZIDLA STAVBY A ÚDRŽBY
IP22
POZOR
SJEZD SILNICE I/48
SMĚR BRNO, OLOMOUC
UZAVŘEN
IP17
IP17
S7 (300)
ZAKRÝT
9.5
P4
P4
STAROJICKÁ LHOTKA
PALAČOV
C4c
P4
Z5 á 10m
km 11,850
9.6
A9
S7 TYP4
10m
IS11b
IS11b
IS11b
IS11b
IS11b
BRNO
LUČICE
JESENÍK N.O.
HEŘMANICE
DUB
Z5 á 10m
km 11,950
B20a
60
80
B20a
km 11,950
9.7
8,2 km
E4
IP16
km 12,000
12,0 L
12,0 L
12,0 P
12,0 P
IS10a
200 m
km 12,100
9.8
9.9

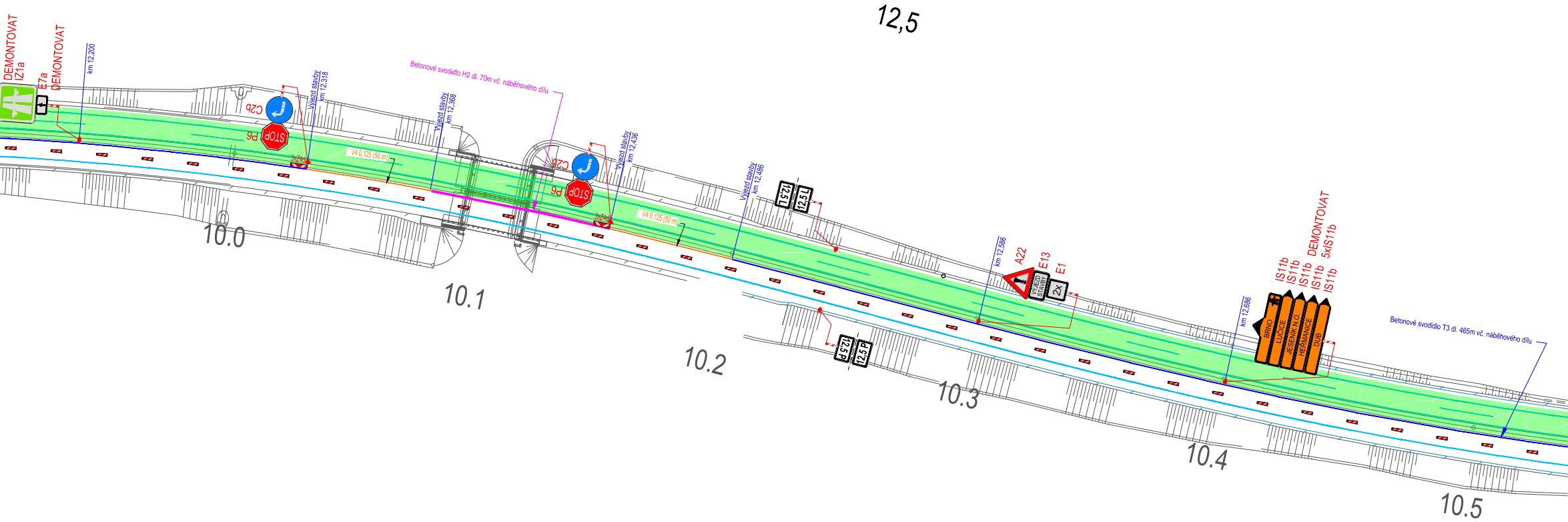
12,5
DEMONTOVAT
IZ1a
E7a
DEMONTOVAT
km 12,200
C2b
P6
STOP
Výjezd stavby
km 12,318
3xZ4d
V4 0,125 (50 m)
Výjezd stavby
km 12,368
Betonové svodidlo H2 dl. 70m vč. náběhového dílu
C2b
P6
STOP
Výjezd stavby
km 12,436
3xZ4d
V4 0,125 (50 m)
Výjezd stavby
km 12,486
12,5 L
12,5 L
12,5 P
12,5 P
km 12,586
A22
E13
E1
VÝJEZD STAVBY
2x
km 12,686
IS11b
IS11b
IS11b
IS11b
IS11b
DEMONTOVAT
5xIS11b
BRNO
LUČICE
JESENÍK N.O.
HEŘMANICE
DUB
Betonové svodidlo T3 dl. 465m vč. náběhového dílu
10.0
10.1
10.2
10.3
10.4
10.5

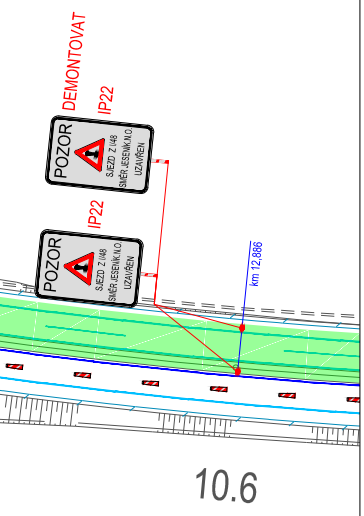
DEMONTOVAT
IP22
POZOR
SJEZD Z I/48 SMĚR JESENÍK N.O. UZAVŘEN
IP22
POZOR
SJEZD Z I/48 SMĚR JESENÍK N.O. UZAVŘEN
km 12,886
10.6

D48

OBJEDNATEL

© ŘSD ČR

Ředitelství silnic a dálnic s.p.
Na Pankráci 546/56
140 00 Praha 4 - Nusle

Stavbu zajišťuje správa Ostrava
Mojmírovců 5, 709 81 Ostrava

ZHOTOVITEL D48 MÚK Bělotín – Rybí, I. etapa, Společnost COLAS CZ – FIRESTA-Fišer

SPRÁVCE:

COLAS CZ a.s.

Ke Klíčovu 9, Praha 9, 190 00

SPOLEČNÍK 2:

FIRESTA-Fišer, rekonstrukce, stavby a.s.

Mlýnská 388/68, 602 00 Brno

AUTORIZACE:

SOUŘADNICOVÝ SYSTÉM : S-JTSK

SPOLEČNOST	GEFAB CS, spol. s r.o., Švédská 5, 620 00 Brno
VEDOUCÍ PROJEKTANT	Richard Peška
ZODPOVĚDNÝ PROJEKTANT	Richard Peška
VYPRACOVAL	Ing. Kateřina Císařová
KONTROLOVAL	Tomáš Janíček

GEFAB CS spol. s r.o.

NÁZEV AKCE

D48 MÚK BĚLOTÍN - RYBÍ

NÁZEV OBJEKTU

Dopravně inženýrské opatření

DATUM	03/2024
FORMÁT	-
MĚŘÍTKO	1:1500
Č. ZAKÁZKY	082/2021
ÚČEL	RDS

PŘÍLOHA

SITUACE DIO

Č. SOUPRAVY

Č. PŘÍLOHY

2.3